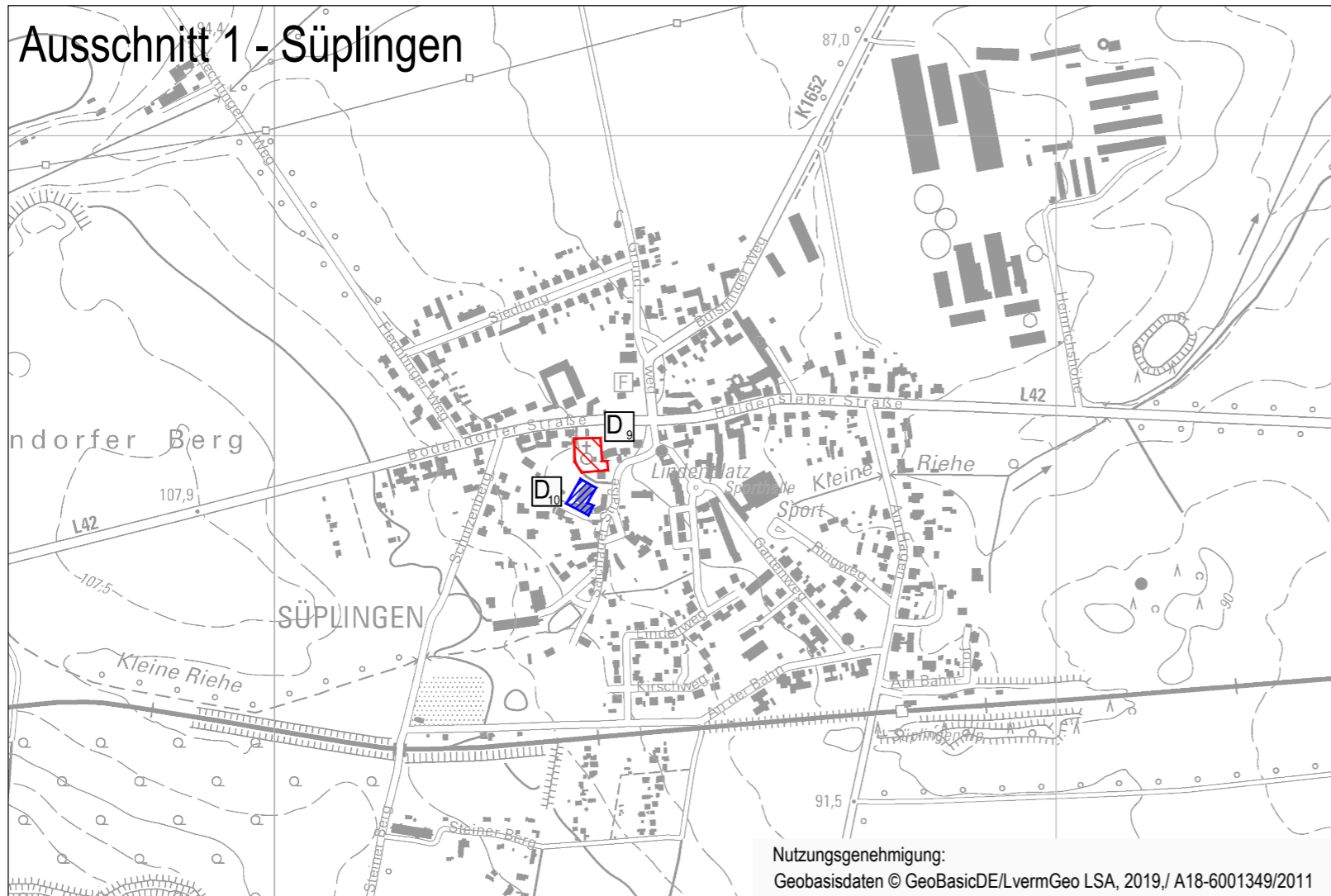





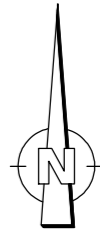
Ausschnitt 1 - Süplingen



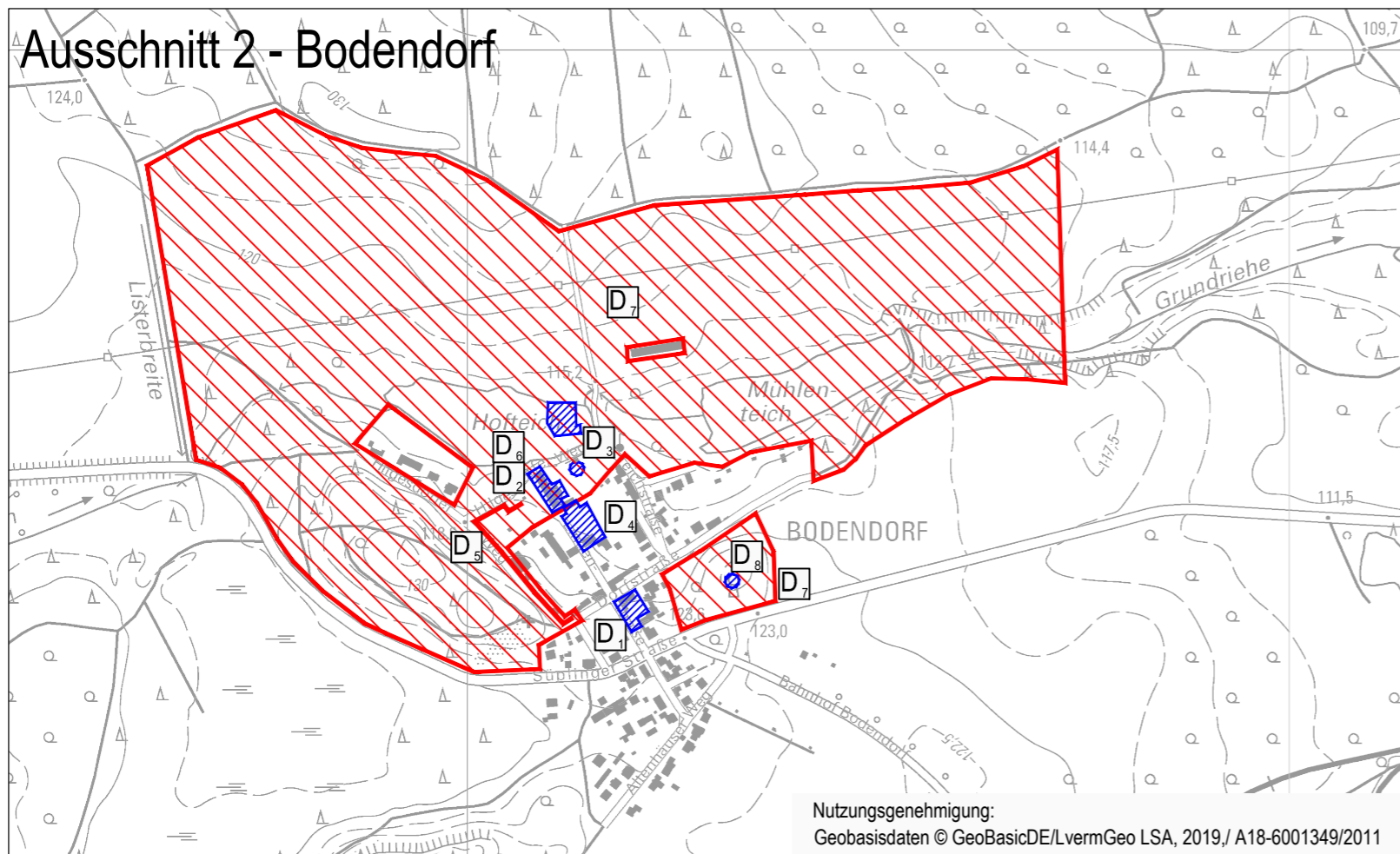
Nutzungsgenehmigung:
Geobasisdaten © GeoBasicDE/LvermGeo LSA, 2019,/ A18-6001349/2011

Legende:

-  Baudenkmal
-  Denkmalbereich
-  Nummerierung gemäß Tabelle



Ausschnitt 2 - Bodendorf



Nutzungsgenehmigung:
Geobasisdaten © GeoBasicDE/LvermGeo LSA, 2019,/ A18-6001349/2011

Stadt Haldensleben

Landschaftsplan Gemarkung Süplingen

Karte 9 - Baudenkmale und Denkmalbereiche

Maßstab unmaßstäblich

Datum Mai 2021



Am Kirchtor 10
06108 Halle / Saale
Tel.: (0345) 239 772 0